



COMUNE DI MONTECOMPATRI

PROVINCIA DI ROMA



MICROZONAZIONE SISMICA - LIVELLO 1
(DGR 545/10 - DGR 535/12)

CARTA DELLE MOPS

Scala 1:5.000

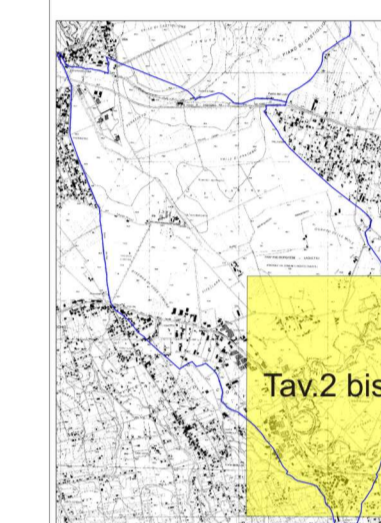
Tav.2 bis - Cave di "Laghetto"



GEOMAGELLAN - Studio geotecnico-geofisico
Via degli Artisti, n.5 00040 Monte Compatri (Rm)
www.geomagellan.it

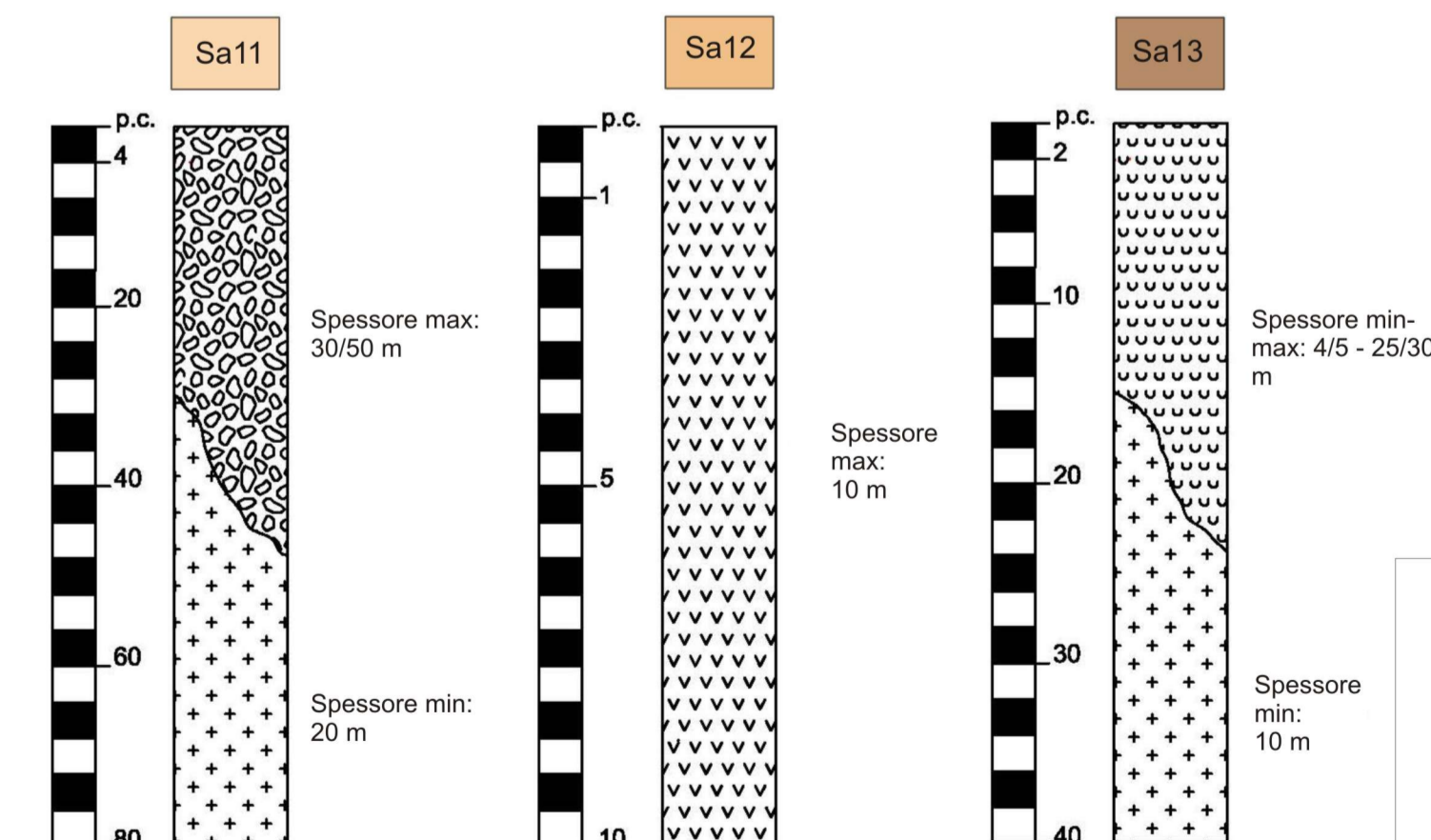
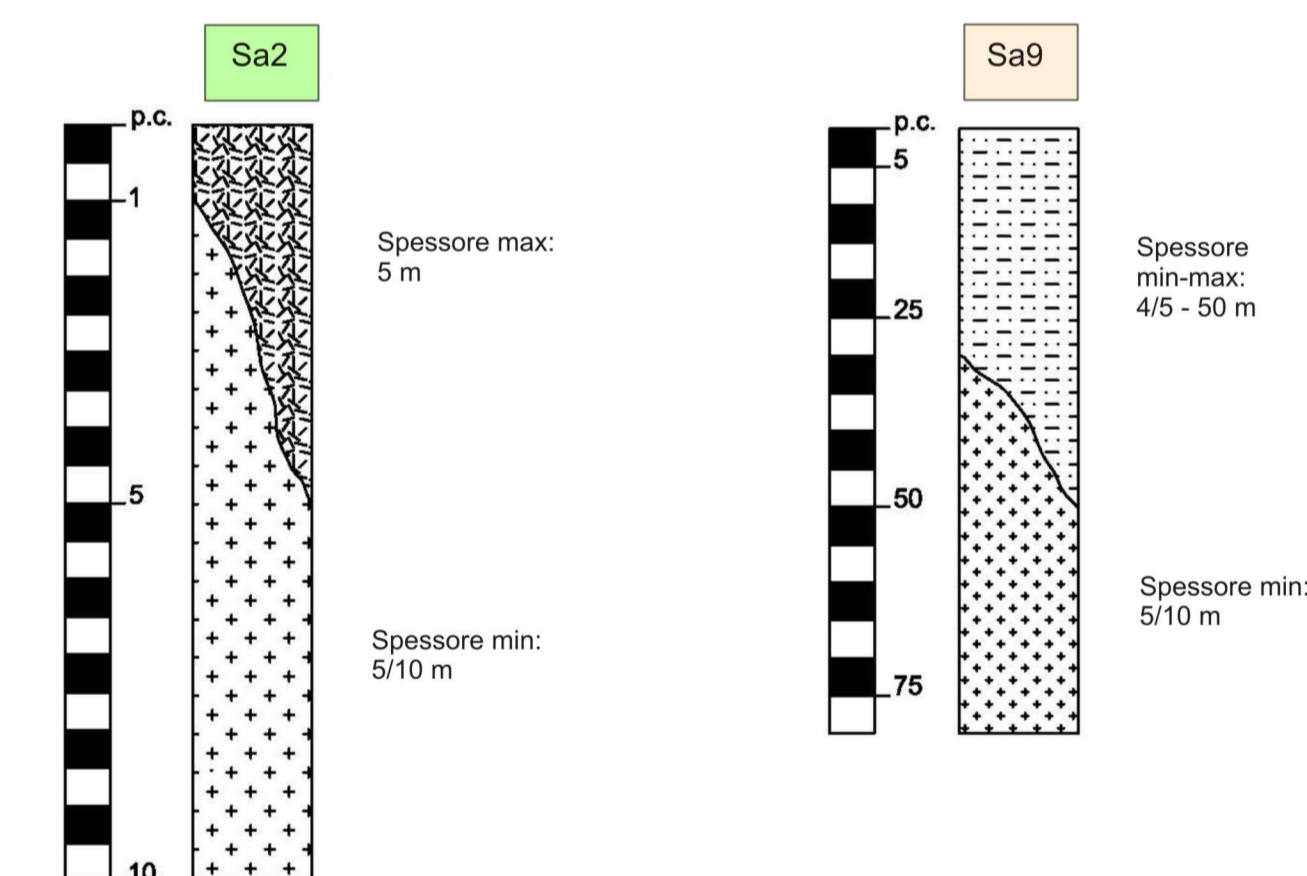
Geol. Pio Sella

Geol. Luca Mengarelli



LEGENDA

Zone stabili suscettibili di amplificazione sismica



Zone suscettibili di instabilità

Zi1 Area instabile per crollo di cavita/sinkhole

Orlo di scarpata morfologica h > 20 m